

**Židovský hřbitov v Úbočí** patří k poměrně mladým hřbitovům a byl založen okolo roku 1735. Opuštěn byl po roce 1910, kdy je doložen odchod poslední židovské rodiny z Úbočí.



**Kaple sv. Josefa** byla postavena v roce 1924 a náleží k farnímu kostelu sv. Michala v Dolním Žandově. Dnes se zde slouží mše pouze 1x ročně během poutě.

# NAUČNÁ STEZKA Z ÚBOČÍ DO PODLESÍ

...doteky věků



**Bývalý hrad Boršengrýn** stával od 14. století na ostrohu nad zářezem dnešní silnice. Hrad byl zbořen v 15. století a již nebyl nikdy obnoven. Dnes zde stojí několik chatek.

**Expozice hasičské techniky** se nachází nedaleko od kaple sv. Josefa. Byla zbudována zdejšími dobrovolnými hasiči a je zde k vidění místní historická ruční stříkačka.



Nejstarší údaj o obci **Úbočí** pochází z roku 1360 a patřila pánům z blízkého Boršengrýnu. V roce 1939 zde žilo 458 obyvatel, dnes 64.

**Podlesí** je poprvé zmiňováno ke konci 14. století. Obec měla od roku 1923 české jméno Markvartov, který byl v roce 1947 změněn na dnešní Podlesí. V roce 1945 zde žilo 282 obyvatel, dnes 22.

**Kaple Nalezení sv. Kříže** byla postavena počátkem 19. století. Po devastaci kaple v období totality byla kaple opravena a znovu vysvěcena v roce 1996.



**Pramen Radiovka** dříve vyvěral v prostém dutém kmenu. Na začátku 20. století byl vývěr upraven pro potřeby prodeje minerální vody, která se stáčela až do konce 2. světové války.



**Minerální pramen v Podlesí** je zachycen ve staré žulové čtyřboké jímce z roku 1865. Dříve byl často využíván, dnes má pramen malou vydatnost, voda stagnuje a je zakalená.

**Poutní kaple Panny Marie** byla postavena na místě, kde dle pověsti pomohla Panna Marie řezníkovi z neshází. Kaple v roce 1930 vyhořela, ale byla zase obnovena. Dnes slouží opět během poutí.

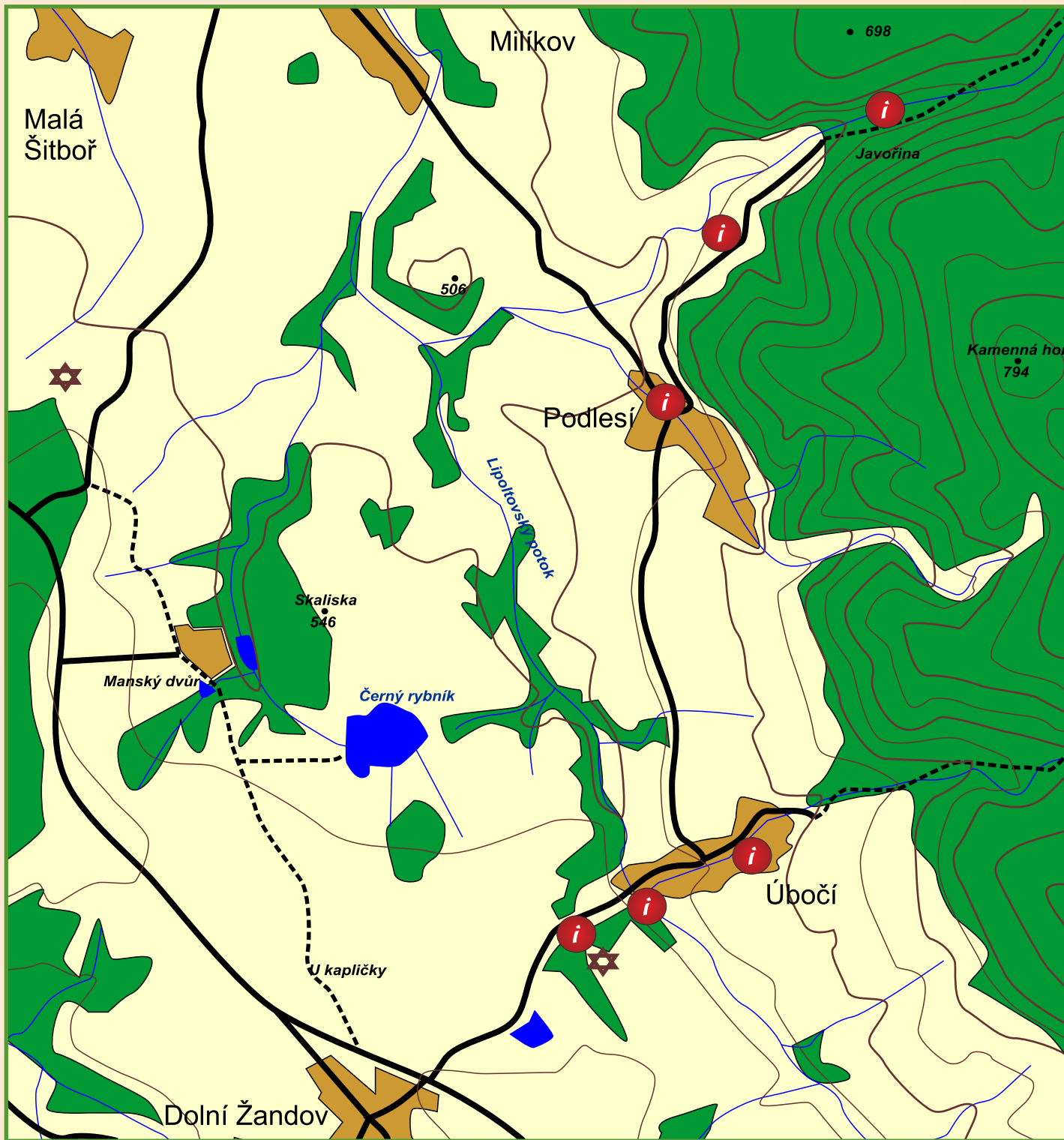


Okolí Podlesí a Úbočí tvořilo po věky pomyslnou hranici mezi českým vnitrozemím a chebskou enklávou. Bylo svědkem hraničních pútek i dlouhých roků poklidného života generací lidí, kteří zde zanechali své stopy. Po těchto stopách se díky naučné stezce můžete vydat i vy.

Doporučujeme navštívit další naučné stezky na Mariánskolázeňsku:

Panský vrch, Kynžvartské kyselky, Cech Svatého Víta.
















Starý kočár při cestě od Radiovky ke kapli Panny Marie.

Trochu stranou od hlavního tahu silnice z Chebu do Mariánských Lázní leží na úpatí Slavkovského lesa vesnice Úbočí a Podlesí s mnoha zajímavostmi. Navštívit můžete tichý židovský hřbitůvek, pozůstatky hradu Boršengrýn, obdivovat starou hasičskou stříkačku nebo se na závěr osvěžit výbornou minerální vodou Radiovka. Ať již půjdete pěšky či na kole, můžete se zastavit u 6 informačních tabulí s historií této části Slavkovského lesa.

**LEGENDA:**

	Lesy		Pramen minerální vody
	Rybník		Informační tabule
	Zástavba		Vyhlička
	Silnice		Židovský hřbitov
	Polní cesty		Vrstevnice
	Potoky		

0 50 100 150 200 m